




PREFEITURA MUNICIPAL DE PIRASSUNUNGA
Estado de São Paulo
SECRETARIA MUNICIPAL DE ADMINISTRAÇÃO



– LEI COMPLEMENTAR Nº 117, DE 28 DE NOVEMBRO DE 2013 –

“Dá nova definição ao perímetro urbano do Distrito de Cachoeira de Emas, no Município de Pirassununga e determina outras providências”.....

A CÂMARA MUNICIPAL APROVA E A PREFEITA MUNICIPAL DE PIRASSUNUNGA SANCIONA E PROMULGA A SEGUINTE LEI COMPLEMENTAR:

Art. 1º O Perímetro urbano do Distrito de Cachoeira de Emas, no Município de Pirassununga, passa a obedecer à seguinte delimitação: a descrição se inicia no vértice inicia-se no **Marco 00**, localizado na margem esquerda da Rodovia Prefeito Euberto Nemésio Pereira de Godoy, **SP 201**, sentido Pirassununga ao Distrito de cachoeira de Emas, em frente ao acesso para a Vila Santa Fé; do vértice **MARCO 0** segue até o vértice **MARCO 1** no azimute de **135°20'12"**, na extensão de **607,35** m; do vértice **MARCO 1** segue até o vértice **MARCO 2** no azimute de **49°05'08"**, na extensão de **143,29** m; do vértice **MARCO 2** segue até o vértice **MARCO 3** no azimute de **138°06'46"**, na extensão de **38,58** m; do vértice **MARCO 3** segue até o vértice **MARCO 4** no azimute de **233°05'40"**, na extensão de **141,41** m; do vértice **MARCO 4** segue até o vértice **MARCO 5** no azimute de **233°52'24"**, na extensão de **96,13** m; do vértice **MARCO 5** segue até o vértice **MARCO 6** no azimute de **229°19'13"**, na extensão de **61,20** m; do vértice **MARCO 6** segue até o vértice **MARCO 7** no azimute de **228°15'02"**, na extensão de **130,23** m; do vértice **MARCO 7** segue até o vértice **MARCO 8** no azimute de **229°00'38"**, na extensão de **149,47** m; do vértice **MARCO 8** segue até o vértice **MARCO 9** no azimute de **229°10'02"**, na extensão de **180,86** m; do vértice **MARCO 9** segue até o vértice **MARCO 10** no azimute de **228°42'02"**, na extensão de **122,79** m; do vértice **MARCO 10** segue até o vértice **MARCO 11** no azimute de **231°07'37"**, na extensão de **118,74** m; do vértice **MARCO 11** segue até o vértice **MARCO 12** no azimute de **225°02'48"**, na extensão de **76,16** m; do vértice **MARCO 12** segue até o vértice **MARCO 13** no azimute de **219°09'59"**, na extensão de **159,59** m; do vértice **MARCO 13** segue até o vértice **MARCO 14** no azimute de **219°22'13"**, na extensão de **108,36** m; do vértice **MARCO 14** segue até o vértice **MARCO 15** no azimute de **215°00'53"**, na extensão de **67,46** m; do vértice **MARCO 15** segue até o vértice **MARCO 16** no azimute de **213°04'05"**, na extensão de



PREFEITURA MUNICIPAL DE PIRASSUNUNGA
Estado de São Paulo
SECRETARIA MUNICIPAL DE ADMINISTRAÇÃO



58,65 m; do vértice **MARCO 16** segue até o vértice **MARCO 17** no azimute de **211°05'49"**, na extensão de **69,01 m**; do vértice **MARCO 17** segue até o vértice **MARCO 18** no azimute de **207°15'53"**, na extensão de **52,82 m**; do vértice **MARCO 18** segue até o vértice **MARCO 19** no azimute de **207°51'09"**, na extensão de **33,91 m**; do vértice **MARCO 19** segue até o vértice **MARCO 20** no azimute de **182°33'49"**, na extensão de **26,63 m**; do vértice **MARCO 20** segue até o vértice **MARCO 21** no azimute de **189°51'26"**, na extensão de **49,19 m**; do vértice **MARCO 21** segue em curva de **raio 1.152,13 m**, com **desenvolvimento de 357,69 m**, **ângulo central de 17°47'18"** até o vértice **MARCO 22** no azimute de **214°56'42"**, na extensão de **356,26 m**; do vértice **MARCO 22** segue até o vértice **MARCO 23** no azimute de **97°54'11"**, na extensão de **46,40 m**; do vértice **MARCO 23** segue até o vértice **MARCO 24** no azimute de **97°35'36"**, na extensão de **1.322,89 m**; do vértice **MARCO 24** segue até o vértice **MARCO 25** no azimute de **277°35'34"**, na extensão de **0,19 m**; do vértice **MARCO 25** segue em curva de **raio 82,63 m**, com **desenvolvimento de 40,35 m**, **ângulo central de 27°58'48"** até o vértice **MARCO 26** no azimute de **23°57'50"**, na extensão de **39,95 m**; do vértice **MARCO 26** segue em curva de **raio 30,02 m**, com **desenvolvimento de 19,89 m**, **ângulo central de 37°57'56"** até o vértice **MARCO 27** no azimute de **56°56'12"**, na extensão de **19,53 m**; do vértice **MARCO 27** segue em curva de **raio 48,48 m**, com **desenvolvimento de 25,10 m**, **ângulo central de 29°39'53"** até o vértice **MARCO 28** no azimute de **61°05'13"**, na extensão de **24,82 m**; do vértice **MARCO 28** segue em curva de **raio 121,22 m**, com **desenvolvimento de 34,56 m**, **ângulo central de 16°20'03"** até o vértice **MARCO 29** no azimute de **38°05'15"**, na extensão de **34,44 m**; do vértice **MARCO 29** segue em curva de **raio 104,77 m**, com **desenvolvimento de 32,15 m**, **ângulo central de 17°34'46"** até o vértice **MARCO 30** no azimute de **21°07'51"**, na extensão de **32,02 m**; do vértice **MARCO 30** segue em curva de **raio 71,02 m**, com **desenvolvimento de 26,63 m**, **ângulo central de 21°29'11"** até o vértice **MARCO 31** no azimute de **1°35'52"**, na extensão de **26,48 m**; do vértice **MARCO 31** segue em curva de **raio 28,83 m**, com **desenvolvimento de 17,12 m**, **ângulo central de 34°01'31"** até o vértice **MARCO 32** no azimute de **7°52'02"**, na extensão de **16,87 m**; do vértice **MARCO 32** segue até o vértice **MARCO 33** no azimute de **24°52'48"**, na extensão de **57,78 m**; do vértice **MARCO 33** segue até o vértice **MARCO 34** no azimute de **24°52'47"**, na extensão de **57,78 m**; do vértice **MARCO 34** segue em curva de **raio 40,95 m**, com **desenvolvimento de 17,93 m**, **ângulo central de 25°05'22"** até o vértice **MARCO 35** no azimute de **12°20'06"**, na extensão de **17,79 m**; do vértice **MARCO 35** segue em curva de **raio 40,67 m**, com **desenvolvimento de 12,85 m**, **ângulo central de 18°06'10"** até o vértice **MARCO 36** no



PREFEITURA MUNICIPAL DE PIRASSUNUNGA

Estado de São Paulo


SECRETARIA MUNICIPAL DE ADMINISTRAÇÃO



azimute de $8^{\circ}50'31''$, na extensão de **12,80** m; do vértice **MARCO 36** segue até o vértice **MARCO 37** no azimute de $21^{\circ}14'55''$, na extensão de **49,67** m; do vértice **MARCO 37** segue até o vértice **MARCO 38** no azimute de $33^{\circ}31'47''$, na extensão de **36,61** m; do vértice **MARCO 38** segue até o vértice **MARCO 39** no azimute de $19^{\circ}34'04''$, na extensão de **33,98** m; do vértice **MARCO 39** segue até o vértice **MARCO 40** no azimute de $3^{\circ}05'27''$, na extensão de **21,19** m; do vértice **MARCO 40** segue até o vértice **MARCO 41** no azimute de $29^{\circ}16'37''$, na extensão de **30,77** m; do vértice **MARCO 41** segue até o vértice **MARCO 42** no azimute de $36^{\circ}11'11''$, na extensão de **20,06** m; do vértice **MARCO 42** segue até o vértice **MARCO 43** no azimute de $5^{\circ}55'11''$, na extensão de **26,63** m; do vértice **MARCO 43** segue até o vértice **MARCO 44** no azimute de $15^{\circ}14'49''$, na extensão de **42,30** m; do vértice **MARCO 44** segue até o vértice **MARCO 45** no azimute de $27^{\circ}40'17''$, na extensão de **32,30** m; do vértice **MARCO 45** segue até o vértice **MARCO 46** no azimute de $46^{\circ}40'40''$, na extensão de **21,18** m; do vértice **MARCO 46** segue até o vértice **MARCO 47** no azimute de $43^{\circ}18'39''$, na extensão de **17,41** m; do vértice **MARCO 47** segue até o vértice **MARCO 48** no azimute de $21^{\circ}52'15''$, na extensão de **27,73** m; do vértice **MARCO 48** segue até o vértice **MARCO 49** no azimute de $21^{\circ}14'55''$, na extensão de **27,58** m; do vértice **MARCO 49** segue até o vértice **MARCO 50** no azimute de $15^{\circ}58'09''$, na extensão de **22,55** m; do vértice **MARCO 50** segue até o vértice **MARCO 51** no azimute de $10^{\circ}12'41''$, na extensão de **18,97** m; do vértice **MARCO 51** segue até o vértice **MARCO 52** no azimute de $32^{\circ}00'09''$, na extensão de **31,70** m; do vértice **MARCO 52** segue até o vértice **MARCO 53** no azimute de $39^{\circ}56'41''$, na extensão de **35,28** m; do vértice **MARCO 53** segue até o vértice **MARCO 54** no azimute de $35^{\circ}10'53''$, na extensão de **14,65** m; do vértice **MARCO 54** segue até o vértice **MARCO 55** no azimute de $11^{\circ}18'59''$, na extensão de **26,07** m; do vértice **MARCO 55** segue até o vértice **MARCO 56** no azimute de $28^{\circ}03'31''$, na extensão de **31,50** m; do vértice **MARCO 56** segue até o vértice **MARCO 57** no azimute de $38^{\circ}32'51''$, na extensão de **33,26** m; do vértice **MARCO 57** segue até o vértice **MARCO 58** no azimute de $49^{\circ}53'36''$, na extensão de **36,15** m; do vértice **MARCO 58** segue até o vértice **MARCO 59** no azimute de $49^{\circ}19'13''$, na extensão de **52,77** m; do vértice **MARCO 59** segue até o vértice **MARCO 60** no azimute de $45^{\circ}02'48''$, na extensão de **22,80** m; do vértice **MARCO 60** segue até o vértice **MARCO 61** no azimute de $45^{\circ}17'46''$, na extensão de **12,19** m; do vértice **MARCO 61** segue até o vértice **MARCO 62** no azimute de $33^{\circ}50'59''$, na extensão de **23,75** m; do vértice **MARCO 62** segue até o vértice **MARCO 63** no azimute de $46^{\circ}44'41''$, na extensão de **65,18** m; do vértice **MARCO 63** segue até o vértice **MARCO 64** no azimute de $35^{\circ}25'43''$, na




PREFEITURA MUNICIPAL DE PIRASSUNUNGA
Estado de São Paulo
SECRETARIA MUNICIPAL DE ADMINISTRAÇÃO



extensão de 42,70 m; do vértice **MARCO 64** segue até o vértice **MARCO 65** no azimute de 32°45'04", na extensão de 39,05 m; do vértice **MARCO 65** segue até o vértice **MARCO 66** no azimute de 48°04'30", na extensão de 15,67 m; do vértice **MARCO 66** segue até o vértice **MARCO 67** no azimute de 26°04'22", na extensão de 19,76 m; do vértice **MARCO 67** segue até o vértice **MARCO 68** no azimute de 36°36'06", na extensão de 22,28 m; do vértice **MARCO 68** segue até o vértice **MARCO 69** no azimute de 52°03'29", na extensão de 17,11 m; do vértice **MARCO 69** segue até o vértice **MARCO 70** no azimute de 21°03'24", na extensão de 17,03 m; do vértice **MARCO 70** segue até o vértice **MARCO 71** no azimute de 14°15'56", na extensão de 30,64 m; do vértice **MARCO 71** segue até o vértice **MARCO 72** no azimute de 14°15'56", na extensão de 30,64 m; do vértice **MARCO 72** segue até o vértice **MARCO 73** no azimute de 18°27'15", na extensão de 33,62 m; do vértice **MARCO 73** segue até o vértice **MARCO 74** no azimute de 34°13'18", na extensão de 37,66 m; do vértice **MARCO 74** segue até o vértice **MARCO 75** no azimute de 32°00'09", na extensão de 26,55 m; do vértice **MARCO 75** segue até o vértice **MARCO 76** no azimute de 24°05'05", na extensão de 33,88 m; do vértice **MARCO 76** segue até o vértice **MARCO 77** no azimute de 30°19'05", na extensão de 29,77 m; do vértice **MARCO 77** segue até o vértice **MARCO 78** no azimute de 22°51'12", na extensão de 53,20 m; do vértice **MARCO 78** segue até o vértice **MARCO 79** no azimute de 313°51'57", na extensão de 82,56 m; do vértice **MARCO 79** segue até o vértice **MARCO 80** no azimute de 292°18'08", na extensão de 322,25 m; do vértice **MARCO 80** segue até o vértice **MARCO 81** no azimute de 283°20'06", na extensão de 245,77 m; do vértice **MARCO 81** segue até o vértice **MARCO 82** no azimute de 300°32'36", na extensão de 135,28 m; do vértice **MARCO 82** segue até o vértice **MARCO 83** no azimute de 314°21'27", na extensão de 27,18 m; do vértice **MARCO 83** segue até o vértice **MARCO 84** no azimute de 321°02'42", na extensão de 56,73 m; do vértice **MARCO 84** segue até o vértice **MARCO 85** no azimute de 329°03'06", na extensão de 535,25 m; do vértice **MARCO 85** segue até o vértice **MARCO 86** no azimute de 331°52'33", na extensão de 53,54 m; do vértice **MARCO 86** segue até o vértice **MARCO 87** no azimute de 54°37'20", na extensão de 31,06 m; do vértice **MARCO 87** segue até o vértice **MARCO 88** no azimute de 52°18'21", na extensão de 10,02 m; do vértice **MARCO 88** segue até o vértice **MARCO 89** no azimute de 55°50'29", na extensão de 9,58 m; do vértice **MARCO 89** segue até o vértice **MARCO 90** no azimute de 46°19'26", na extensão de 19,77 m; do vértice **MARCO 90** segue até o vértice **MARCO 91** no azimute de 56°52'35", na extensão de 22,56 m; do vértice **MARCO 91** segue até o vértice **MARCO 92** no azimute de 43°18'39", na extensão de 23,73 m; do vértice



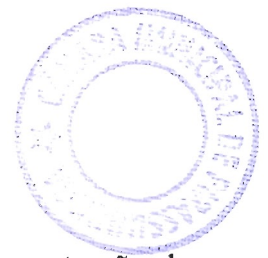
PREFEITURA MUNICIPAL DE PIRASSUNUNGA
Estado de São Paulo
SECRETARIA MUNICIPAL DE ADMINISTRAÇÃO



MARCO 92 segue até o vértice **MARCO 93** no azimute de **37°36'03"**, na extensão de **34,07** m; do vértice **MARCO 93** segue até o vértice **MARCO 94** no azimute de **36°58'16"**, na extensão de **30,70** m; do vértice **MARCO 94** segue até o vértice **MARCO 95** no azimute de **36°11'12"**, na extensão de **27,33** m; do vértice **MARCO 95** segue até o vértice **MARCO 96** no azimute de **31°02'52"**, na extensão de **39,90** m; do vértice **MARCO 96** segue até o vértice **MARCO 97** no azimute de **23°19'57"**, na extensão de **39,68** m; do vértice **MARCO 97** segue até o vértice **MARCO 98** no azimute de **22°16'42"**, na extensão de **47,22** m; do vértice **MARCO 98** segue até o vértice **MARCO 99** no azimute de **16°45'13"**, na extensão de **37,91** m; do vértice **MARCO 99** segue até o vértice **MARCO 100** no azimute de **18°52'26"**, na extensão de **40,97** m; do vértice **MARCO 100** segue até o vértice **MARCO 101** no azimute de **16°45'13"**, na extensão de **37,91** m; do vértice **MARCO 101** segue até o vértice **MARCO 102** no azimute de **18°52'26"**, na extensão de **40,97** m; do vértice **MARCO 102** segue até o vértice **MARCO 103** no azimute de **20°22'04"**, na extensão de **613,05** m; do vértice **MARCO 103** segue até o vértice **MARCO 104** no azimute de **356°58'04"**, na extensão de **204,61** m; do vértice **MARCO 104** segue até o vértice **MARCO 105** no azimute de **92°50'50"**, na extensão de **27,85** m; do vértice **MARCO 105** segue até o vértice **MARCO 106** no azimute de **88°19'49"**, na extensão de **19,72** m; do vértice **MARCO 106** segue até o vértice **MARCO 107** no azimute de **88°19'49"**, na extensão de **33,60** m; do vértice **MARCO 107** segue até o vértice **MARCO 108** no azimute de **78°38'07"**, na extensão de **30,39** m; do vértice **MARCO 108** segue até o vértice **MARCO 109** no azimute de **77°49'55"**, na extensão de **20,06** m; do vértice **MARCO 109** segue até o vértice **MARCO 110** no azimute de **71°45'45"**, na extensão de **28,20** m; do vértice **MARCO 110** segue até o vértice **MARCO 111** no azimute de **65°41'48"**, na extensão de **28,49** m; do vértice **MARCO 111** segue até o vértice **MARCO 112** no azimute de **57°48'25"**, na extensão de **36,58** m; do vértice **MARCO 112** segue até o vértice **MARCO 113** no azimute de **55°04'51"**, na extensão de **68,54** m; do vértice **MARCO 113** segue até o vértice **MARCO 114** no azimute de **53°48'13"**, na extensão de **76,78** m; do vértice **MARCO 114** segue até o vértice **MARCO 115** no azimute de **57°20'58"**, na extensão de **46,11** m; do vértice **MARCO 115** segue até o vértice **MARCO 116** no azimute de **61°44'59"**, na extensão de **48,63** m; do vértice **MARCO 116** segue até o vértice **MARCO 117** no azimute de **67°16'47"**, na extensão de **55,07** m; do vértice **MARCO 117** segue até o vértice **MARCO 118** no azimute de **57°20'58"**, na extensão de **34,58** m; do vértice **MARCO 118** segue até o vértice **MARCO 119** no azimute de **36°11'12"**, na extensão de **45,09** m; do vértice **MARCO 119** segue até o vértice **MARCO 120** no azimute de **11°49'02"**, na extensão de **50,85** m; do vértice



PREFEITURA MUNICIPAL DE PIRASSUNUNGA
Estado de São Paulo
SECRETARIA MUNICIPAL DE ADMINISTRAÇÃO



MARCO 120 segue até o vértice **MARCO 121** no azimute de **13°15'08"**, na extensão de **61,41 m**; do vértice **MARCO 121** segue até o vértice **MARCO 122** no azimute de **14°15'55"**, na extensão de **14,40 m**; do vértice **MARCO 122** segue até o vértice **MARCO 123** no azimute de **34°20'22"**, na extensão de **53,80 m**; do vértice **MARCO 123** segue até o vértice **MARCO 124** no azimute de **28°03'31"**, na extensão de **47,83 m**; do vértice **MARCO 124** segue até o vértice **MARCO 125** no azimute de **39°39'32"**, na extensão de **65,85 m**; do vértice **MARCO 125** segue até o vértice **MARCO 126** no azimute de **32°00'09"**, na extensão de **45,86 m**; do vértice **MARCO 126** segue até o vértice **MARCO 127** no azimute de **2°32'23"**, na extensão de **15,51 m**; do vértice **MARCO 127** segue até o vértice **MARCO 128** no azimute de **321°28'43"**, na extensão de **10,78 m**; do vértice **MARCO 128** segue até o vértice **MARCO 129** no azimute de **311°42'47"**, na extensão de **17,79 m**; do vértice **MARCO 129** segue até o vértice **MARCO 130** no azimute de **303°42'39"**, na extensão de **27,31 m**; do vértice **MARCO 130** segue até o vértice **MARCO 131** no azimute de **287°46'57"**, na extensão de **25,90 m**; do vértice **MARCO 131** segue até o vértice **MARCO 132** no azimute de **275°02'41"**, na extensão de **24,59 m**; do vértice **MARCO 132** segue até o vértice **MARCO 133** no azimute de **273°05'49"**, na extensão de **17,30 m**; do vértice **MARCO 133** segue até o vértice **MARCO 134** no azimute de **254°29'53"**, na extensão de **12,56 m**; do vértice **MARCO 134** segue até o vértice **MARCO 135** no azimute de **259°28'57"**, na extensão de **10,12 m**; do vértice **MARCO 135** segue até o vértice **MARCO 136** no azimute de **261°12'02"**, na extensão de **32,05 m**; do vértice **MARCO 136** segue até o vértice **MARCO 137** no azimute de **247°52'05"**, na extensão de **62,59 m**; do vértice **MARCO 137** segue até o vértice **MARCO 138** no azimute de **244°12'49"**, na extensão de **41,38 m**; do vértice **MARCO 138** segue até o vértice **MARCO 139** no azimute de **234°37'20"**, na extensão de **28,67 m**; do vértice **MARCO 139** segue até o vértice **MARCO 140** no azimute de **241°19'35"**, na extensão de **15,26 m**; do vértice **MARCO 140** segue até o vértice **MARCO 141** no azimute de **207°58'49"**, na extensão de **13,54 m**; do vértice **MARCO 141** segue até o vértice **MARCO 142** no azimute de **204°52'48"**, na extensão de **7,99 m**; do vértice **MARCO 142** segue até o vértice **MARCO 143** no azimute de **232°35'54"**, na extensão de **155,31 m**; do vértice **MARCO 143** segue até o vértice **MARCO 144** no azimute de **214°33'57"**, na extensão de **21,87 m**; do vértice **MARCO 144** segue até o vértice **MARCO 145** no azimute de **240°10'21"**, na extensão de **14,76 m**; do vértice **MARCO 145** segue até o vértice **MARCO 146** no azimute de **336°54'34"**, na extensão de **30,02 m**; do vértice **MARCO 146** segue até o vértice **MARCO 147** no azimute de **248°42'11"**, na extensão de **77,67 m**; do vértice **MARCO 147** segue até o vértice **MARCO 148** no azimute de **237°09'58"**, na extensão



PREFEITURA MUNICIPAL DE PIRASSUNUNGA
Estado de São Paulo
SECRETARIA MUNICIPAL DE ADMINISTRAÇÃO

de 92,27 m; do vértice **MARCO 148** segue até o vértice **MARCO 149** no azimute de **298°18'50"**, na extensão de **180,75 m**; do vértice **MARCO 149** segue até o vértice **MARCO 150** no azimute de **17°48'53"**, na extensão de **130,46 m**; do vértice **MARCO 150** segue até o vértice **MARCO 151** no azimute de **336°05'41"**, na extensão de **167,78 m**; do vértice **MARCO 151** segue até o vértice **MARCO 152** no azimute de **196°48'21"**, na extensão de **332,26 m**; do vértice **MARCO 152** segue até o vértice **MARCO 153** no azimute de **263°56'57"**, na extensão de **35,33 m**; do vértice **MARCO 153** segue até o vértice **MARCO 154** no azimute de **254°17'07"**, na extensão de **12,62 m**; do vértice **MARCO 154** segue até o vértice **MARCO 155** no azimute de **255°03'52"**, na extensão de **294,78 m**; do vértice **MARCO 155** segue até o vértice **MARCO 156** no azimute de **231°56'22"**, na extensão de **20,80 m**; do vértice **MARCO 156** segue até o vértice **MARCO 157** no azimute de **231°12'47"**, na extensão de **358,20 m**; do vértice **MARCO 157** segue até o vértice **MARCO 158** no azimute de **252°44'55"**, na extensão de **441,57 m**; do vértice **MARCO 158** segue até o vértice **MARCO 159** no azimute de **254°05'49"**, na extensão de **8,49 m**; do vértice **MARCO 159** segue até o vértice **MARCO 160** no azimute de **244°07'06"**, na extensão de **49,12 m**; do vértice **MARCO 160** segue até o vértice **MARCO 161** no azimute de **254°45'38"**, na extensão de **132,61 m**; do vértice **MARCO 161** segue até o vértice **MARCO 162** no azimute de **263°11'25"**, na extensão de **36,23 m**; do vértice **MARCO 162** segue até o vértice **MARCO 163** no azimute de **270°40'09"**, na extensão de **44,76 m**; do vértice **MARCO 163** segue até o vértice **MARCO 164** no azimute de **278°49'44"**, na extensão de **25,06 m**; do vértice **MARCO 164** segue até o vértice **MARCO 165** no azimute de **292°26'49"**, na extensão de **38,00 m**; do vértice **MARCO 165** segue até o vértice **MARCO 166** no azimute de **316°13'40"**, na extensão de **115,70 m**; do vértice **MARCO 166** segue até o vértice **MARCO 167** no azimute de **337°27'51"**, na extensão de **94,80 m**; do vértice **MARCO 167** segue até o vértice **MARCO 168** no azimute de **356°30'51"**, na extensão de **43,89 m**; do vértice **MARCO 168** segue até o vértice **MARCO 169** no azimute de **343°44'18"**, na extensão de **122,77 m**; do vértice **MARCO 169** segue até o vértice **MARCO 170** no azimute de **345°00'52"**, na extensão de **77,98 m**; do vértice **MARCO 170** segue até o vértice **MARCO 171** no azimute de **351°33'45"**, na extensão de **160,87 m**; do vértice **MARCO 171** segue até o vértice **MARCO 172** no azimute de **353°53'48"**, na extensão de **24,96 m**; do vértice **MARCO 172** segue até o vértice **MARCO 173** no azimute de **352°13'08"**, na extensão de **28,31 m**; do vértice **MARCO 173** segue até o vértice **MARCO 174** no azimute de **350°12'21"**, na extensão de **35,54 m**; do vértice **MARCO 174** segue até o vértice **MARCO 175** no azimute de **341°38'30"**, na extensão



PREFEITURA MUNICIPAL DE PIRASSUNUNGA

Estado de São Paulo

SECRETARIA MUNICIPAL DE ADMINISTRAÇÃO

de 31,49 m; do vértice **MARCO 175** segue até o vértice **MARCO 176** no azimute de **333°43'16"**, na extensão de **26,54** m; do vértice **MARCO 176** segue até o vértice **MARCO 177** no azimute de **323°43'27"**, na extensão de **51,30** m; do vértice **MARCO 177** segue até o vértice **MARCO 178** no azimute de **320°42'05"**, na extensão de **44,43** m; do vértice **MARCO 178** segue até o vértice **MARCO 179** no azimute de **318°02'07"**, na extensão de **43,50** m; do vértice **MARCO 179** segue até o vértice **MARCO 180** no azimute de **318°14'54"**, na extensão de **49,93** m; do vértice **MARCO 180** segue até o vértice **MARCO 181** no azimute de **310°13'39"**, na extensão de **39,14** m; do vértice **MARCO 181** segue até o vértice **MARCO 182** no azimute de **291°51'05"**, na extensão de **21,47** m; do vértice **MARCO 182** segue até o vértice **MARCO 183** no azimute de **289°39'41"**, na extensão de **28,06** m; do vértice **MARCO 183** segue até o vértice **MARCO 184** no azimute de **283°20'06"**, na extensão de **36,96** m; do vértice **MARCO 184** segue até o vértice **MARCO 185** no azimute de **284°02'56"**, na extensão de **42,38** m; do vértice **MARCO 185** segue até o vértice **MARCO 186** no azimute de **278°38'31"**, na extensão de **28,51** m; do vértice **MARCO 186** segue até o vértice **MARCO 187** no azimute de **282°40'53"**, na extensão de **27,63** m; do vértice **MARCO 187** segue até o vértice **MARCO 188** no azimute de **283°45'45"**, na extensão de **37,57** m; do vértice **MARCO 188** segue até o vértice **MARCO 189** no azimute de **278°49'43"**, na extensão de **34,29** m; do vértice **MARCO 189** segue até o vértice **MARCO 190** no azimute de **280°13'36"**, na extensão de **24,25** m; do vértice **MARCO 190** segue até o vértice **MARCO 191** no azimute de **281°57'58"**, na extensão de **42,41** m; do vértice **MARCO 191** segue até o vértice **MARCO 192** no azimute de **286°09'37"**, na extensão de **36,73** m; do vértice **MARCO 192** segue até o vértice **MARCO 193** no azimute de **275°46'00"**, na extensão de **28,97** m; do vértice **MARCO 193** segue até o vértice **MARCO 194** no azimute de **284°17'10"**, na extensão de **36,37** m; do vértice **MARCO 194** segue até o vértice **MARCO 195** no azimute de **292°47'20"**, na extensão de **30,18** m; do vértice **MARCO 195** segue até o vértice **MARCO 196** no azimute de **301°22'18"**, na extensão de **29,80** m; do vértice **MARCO 196** segue até o vértice **MARCO 197** no azimute de **291°50'35"**, na extensão de **31,33** m; do vértice **MARCO 197** segue até o vértice **MARCO 198** no azimute de **227°25'46"**, na extensão de **110,70** m; do vértice **MARCO 198** segue até o vértice **MARCO 199** no azimute de **137°32'04"**, na extensão de **36,32** m; do vértice **MARCO 199** segue até o vértice **MARCO 200** no azimute de **145°10'10"**, na extensão de **38,81** m; do vértice **MARCO 200** segue até o vértice **MARCO 201** no azimute de **133°20'58"**, na extensão de **38,87** m; do vértice **MARCO 201** segue até o vértice **MARCO 202** no azimute de **114°09'59"**, na extensão de **43,02** m; do vértice **MARCO 202** segue até o



PREFEITURA MUNICIPAL DE PIRASSUNUNGA
Estado de São Paulo
SECRETARIA MUNICIPAL DE ADMINISTRAÇÃO



vértice **MARCO 203** no azimute de **107°37'56"**, na extensão de **52,93** m; do vértice **MARCO 203** segue até o vértice **MARCO 204** no azimute de **107°05'00"**, na extensão de **73,86** m; do vértice **MARCO 204** segue até o vértice **MARCO 205** no azimute de **107°43'37"**, na extensão de **71,50** m; do vértice **MARCO 205** segue até o vértice **MARCO 206** no azimute de **102°36'14"**, na extensão de **76,03** m; do vértice **MARCO 206** segue até o vértice **MARCO 207** no azimute de **103°35'43"**, na extensão de **56,96** m; do vértice **MARCO 207** segue até o vértice **MARCO 208** no azimute de **105°09'45"**, na extensão de **56,11** m; do vértice **MARCO 208** segue até o vértice **MARCO 209** no azimute de **112°24'39"**, na extensão de **35,18** m; do vértice **MARCO 209** segue até o vértice **MARCO 210** no azimute de **126°23'46"**, na extensão de **22,47** m; do vértice **MARCO 210** segue até o vértice **MARCO 211** no azimute de **137°02'27"**, na extensão de **33,80** m; do vértice **MARCO 211** segue até o vértice **MARCO 212** no azimute de **141°06'50"**, na extensão de **24,16** m; do vértice **MARCO 212** segue até o vértice **MARCO 213** no azimute de **147°23'01"**, na extensão de **40,38** m; do vértice **MARCO 213** segue até o vértice **MARCO 214** no azimute de **151°46'51"**, na extensão de **34,41** m; do vértice **MARCO 214** segue até o vértice **MARCO 215** no azimute de **169°05'25"**, na extensão de **33,53** m; do vértice **MARCO 215** segue até o vértice **MARCO 216** no azimute de **175°50'32"**, na extensão de **35,44** m; do vértice **MARCO 216** segue até o vértice **MARCO 217** no azimute de **165°12'18"**, na extensão de **23,71** m; do vértice **MARCO 217** segue até o vértice **MARCO 218** no azimute de **165°29'27"**, na extensão de **44,99** m; do vértice **MARCO 218** segue até o vértice **MARCO 219** no azimute de **172°25'41"**, na extensão de **22,44** m; do vértice **MARCO 219** segue até o vértice **MARCO 220** no azimute de **169°35'24"**, na extensão de **30,37** m; do vértice **MARCO 220** segue até o vértice **MARCO 221** no azimute de **166°47'40"**, na extensão de **60,44** m; do vértice **MARCO 221** segue até o vértice **MARCO 222** no azimute de **163°24'30"**, na extensão de **18,51** m; do vértice **MARCO 222** segue até o vértice **MARCO 223** no azimute de **179°37'53"**, na extensão de **26,24** m; do vértice **MARCO 223** segue até o vértice **MARCO 224** no azimute de **159°54'25"**, na extensão de **39,60** m; do vértice **MARCO 224** segue até o vértice **MARCO 225** no azimute de **159°36'59"**, na extensão de **37,14** m; do vértice **MARCO 225** segue até o vértice **MARCO 226** no azimute de **160°44'56"**, na extensão de **25,65** m; do vértice **MARCO 226** segue até o vértice **MARCO 227** no azimute de **168°43'01"**, na extensão de **35,68** m; do vértice **MARCO 227** segue até o vértice **MARCO 228** no azimute de **172°38'31"**, na extensão de **28,91** m; do vértice **MARCO 228** segue até o vértice **MARCO 229** no azimute de **173°49'10"**, na extensão de **36,21** m; do vértice **MARCO 229** segue até o vértice **MARCO 230** no azimute de **174°02'38"**, na extensão



PREFEITURA MUNICIPAL DE PIRASSUNUNGA
Estado de São Paulo
SECRETARIA MUNICIPAL DE ADMINISTRAÇÃO



de **38,10** m; do vértice **MARCO 230** segue até o vértice **MARCO 231** no azimute de **173°15'15"**, na extensão de **42,91** m; do vértice **MARCO 231** segue até o vértice **MARCO 232** no azimute de **160°18'27"**, na extensão de **42,95** m; do vértice **MARCO 232** segue até o vértice **MARCO 233** no azimute de **147°49'03"**, na extensão de **43,00** m; do vértice **MARCO 233** segue até o vértice **MARCO 234** no azimute de **141°28'45"**, na extensão de **42,74** m; do vértice **MARCO 234** segue até o vértice **MARCO 235** no azimute de **129°24'15"**, na extensão de **39,04** m; do vértice **MARCO 235** segue até o vértice **MARCO 236** no azimute de **125°49'30"**, na extensão de **35,89** m; do vértice **MARCO 236** segue até o vértice **MARCO 237** no azimute de **118°16'43"**, na extensão de **36,15** m; do vértice **MARCO 237** segue até o vértice **MARCO 238** no azimute de **113°25'43"**, na extensão de **49,27** m; do vértice **MARCO 238** segue até o vértice **MARCO 239** no azimute de **107°34'23"**, na extensão de **43,23** m; do vértice **MARCO 239** segue até o vértice **MARCO 240** no azimute de **107°16'01"**, na extensão de **35,13** m; do vértice **MARCO 240** segue até o vértice **MARCO 241** no azimute de **107°31'16"**, na extensão de **23,12** m; do vértice **MARCO 241** segue até o vértice **MARCO 242** no azimute de **97°46'36"**, na extensão de **19,44** m; do vértice **MARCO 242** segue até o vértice **MARCO 243** no azimute de **85°43'33"**, na extensão de **19,04** m; do vértice **MARCO 243** segue até o vértice **MARCO 244** no azimute de **86°57'55"**, na extensão de **36,32** m; do vértice **MARCO 244** segue até o vértice **MARCO 245** no azimute de **83°07'57"**, na extensão de **28,65** m; do vértice **MARCO 245** segue até o vértice **MARCO 246** no azimute de **82°09'22"**, na extensão de **32,18** m; do vértice **MARCO 246** segue até o vértice **MARCO 247** no azimute de **99°38'50"**, na extensão de **22,04** m; do vértice **MARCO 247** segue até o vértice **MARCO 248** no azimute de **112°09'02"**, na extensão de **32,13** m; do vértice **MARCO 248** segue até o vértice **MARCO 249** no azimute de **119°18'40"**, na extensão de **30,25** m; do vértice **MARCO 249** segue até o vértice **MARCO 250** no azimute de **121°34'47"**, na extensão de **29,98** m; do vértice **MARCO 250** segue até o vértice **MARCO 251** no azimute de **125°49'30"**, na extensão de **32,69** m; do vértice **MARCO 251** segue até o vértice **MARCO 252** no azimute de **118°05'30"**, na extensão de **27,89** m; do vértice **MARCO 252** segue até o vértice **MARCO 253** no azimute de **111°32'47"**, na extensão de **20,77** m; do vértice **MARCO 253** segue até o vértice **MARCO 254** no azimute de **104°50'43"**, na extensão de **24,62** m; do vértice **MARCO 254** segue até o vértice **MARCO 255** no azimute de **94°02'41"**, na extensão de **26,36** m; do vértice **MARCO 255** segue até o vértice **MARCO 256** no azimute de **95°27'36"**, na extensão de **35,24** m; do vértice **MARCO 256** segue até o vértice **MARCO 257** no azimute de **90°56'05"**, na extensão de **19,25** m; do vértice **MARCO 257** segue até o vértice



PREFEITURA MUNICIPAL DE PIRASSUNUNGA

Estado de São Paulo

SECRETARIA MUNICIPAL DE ADMINISTRAÇÃO



MARCO 258 no azimute de **90°04'02"**, na extensão de **28,86 m**; do vértice **MARCO 258** segue até o vértice **MARCO 259** no azimute de **86°28'53"**, na extensão de **27,11 m**; do vértice **MARCO 259** segue até o vértice **MARCO 260** no azimute de **85°23'34"**, na extensão de **34,14 m**; do vértice **MARCO 260** segue até o vértice **MARCO 261** no azimute de **81°05'19"**, na extensão de **18,04 m**; do vértice **MARCO 261** segue até o vértice **MARCO 262** no azimute de **80°55'33"**, na extensão de **36,75 m**; do vértice **MARCO 262** segue até o vértice **MARCO 263** no azimute de **76°43'04"**, na extensão de **54,11 m**; do vértice **MARCO 263** segue até o vértice **MARCO 264** no azimute de **72°34'09"**, na extensão de **19,18 m**; do vértice **MARCO 264** segue até o vértice **MARCO 265** no azimute de **75°34'15"**, na extensão de **33,50 m**; do vértice **MARCO 265** segue até o vértice **MARCO 266** no azimute de **67°16'47"**, na extensão de **22,57 m**; do vértice **MARCO 266** segue até o vértice **MARCO 267** no azimute de **65°41'48"**, na extensão de **28,08 m**; do vértice **MARCO 267** segue até o vértice **MARCO 268** no azimute de **62°09'12"**, na extensão de **34,30 m**; do vértice **MARCO 268** segue até o vértice **MARCO 269** no azimute de **44°28'49"**, na extensão de **18,72 m**; do vértice **MARCO 269** segue até o vértice **MARCO 270** no azimute de **44°28'49"**, na extensão de **18,72 m**; do vértice **MARCO 270** segue até o vértice **MARCO 271** no azimute de **154°07'02"**, na extensão de **11,85 m**; do vértice **MARCO 271** segue até o vértice **MARCO 272** no azimute de **136°42'57"**, na extensão de **19,51 m**; do vértice **MARCO 272** segue até o vértice **MARCO 273** no azimute de **118°24'56"**, na extensão de **11,86 m**; do vértice **MARCO 273** segue até o vértice **MARCO 274** no azimute de **122°02'18"**, na extensão de **15,58 m**; do vértice **MARCO 274** segue até o vértice **MARCO 275** no azimute de **157°47'13"**, na extensão de **18,47 m**; do vértice **MARCO 275** segue até o vértice **MARCO 276** no azimute de **155°03'58"**, na extensão de **23,15 m**; do vértice **MARCO 276** segue até o vértice **MARCO 277** no azimute de **145°43'43"**, na extensão de **13,13 m**; do vértice **MARCO 277** segue até o vértice **MARCO 278** no azimute de **161°14'18"**, na extensão de **12,03 m**; do vértice **MARCO 278** segue até o vértice **MARCO 279** no azimute de **165°20'39"**, na extensão de **11,80 m**; do vértice **MARCO 279** segue até o vértice **MARCO 280** no azimute de **164°18'11"**, na extensão de **9,12 m**; do vértice **MARCO 280** segue até o vértice **MARCO 281** no azimute de **141°02'42"**, na extensão de **11,67 m**; do vértice **MARCO 281** segue até o vértice **MARCO 282** no azimute de **144°39'29"**, na extensão de **12,75 m**; do vértice **MARCO 282** segue até o vértice **MARCO 283** no azimute de **141°46'33"**, na extensão de **17,07 m**; do vértice **MARCO 283** segue até o vértice **MARCO 284** no azimute de **146°20'32"**, na extensão de **12,52 m**; do vértice **MARCO 284** segue até o vértice **MARCO 285** no azimute de **153°08'39"**, na extensão de **8,31 m**; do vértice **MARCO**



PREFEITURA MUNICIPAL DE PIRASSUNUNGA
Estado de São Paulo
SECRETARIA MUNICIPAL DE ADMINISTRAÇÃO



285 segue até o vértice **MARCO 286** no azimute de **178°19'43"**, na extensão de **1,33 m**; do vértice **MARCO 286** segue até o vértice **MARCO 287** no azimute de **181°41'40"**, na extensão de **7,53 m**; do vértice **MARCO 287** segue até o vértice **MARCO 288** no azimute de **185°55'12"**, na extensão de **13,39 m**; do vértice **MARCO 288** segue até o vértice **MARCO 289** no azimute de **189°09'49"**, na extensão de **21,16 m**; do vértice **MARCO 289** segue até o vértice **MARCO 290** no azimute de **193°08'50"**, na extensão de **15,56 m**; do vértice **MARCO 290** segue até o vértice **MARCO 291** no azimute de **186°51'19"**, na extensão de **17,89 m**; do vértice **MARCO 291** segue até o vértice **MARCO 292** no azimute de **179°20'36"**, na extensão de **20,05 m**; do vértice **MARCO 292** segue até o vértice **MARCO 293** no azimute de **172°25'41"**, na extensão de **18,77 m**; do vértice **MARCO 293** segue até o vértice **MARCO 294** no azimute de **178°19'49"**, na extensão de **17,38 m**; do vértice **MARCO 294** segue até o vértice **MARCO 295** no azimute de **184°50'45"**, na extensão de **22,68 m**; do vértice **MARCO 295** segue até o vértice **MARCO 296** no azimute de **183°13'33"**, na extensão de **22,61 m**; do vértice **MARCO 296** segue até o vértice **MARCO 297** no azimute de **185°10'07"**, na extensão de **16,21 m**; do vértice **MARCO 297** segue até o vértice **MARCO 298** no azimute de **176°25'20"**, na extensão de **19,32 m**; do vértice **MARCO 298** segue até o vértice **MARCO 299** no azimute de **176°25'21"**, na extensão de **19,32 m**; do vértice **MARCO 299** segue até o vértice **MARCO 300** no azimute de **178°03'08"**, na extensão de **132,61 m**; do vértice **MARCO 300** segue até o vértice **MARCO 301** no azimute de **170°45'57"**, na extensão de **136,48 m**; do vértice **MARCO 301** segue até o vértice **MARCO 302** no azimute de **154°35'42"**, na extensão de **68,65 m**; do vértice **MARCO 302** segue até o vértice **MARCO 303** no azimute de **168°52'28"**, na extensão de **15,29 m**; do vértice **MARCO 303** segue até o vértice **MARCO 304** no azimute de **194°45'21"**, na extensão de **138,39 m**; do vértice **MARCO 304** segue até o vértice **MARCO 305** no azimute de **195°53'26"**, na extensão de **125,67 m**; finalmente do vértice **MARCO 305** segue até o vértice **MARCO 0**, (início da descrição), no azimute de **195°01'47"**, na extensão de **101,76 m**, fechando assim o polígono acima descrito, abrangendo uma área de **3.759.011,99 m²** ou **375,9012 ha** ou **155,3311 Alqs** e um perímetro de **17.894,08 m**, em conformidade com os dados de cadastro e planta na escala 1:7.000 anexa, que faz parte integrante desta Lei Complementar.

Art. 2º As estradas municipais que estiverem contidas dentro do perímetro urbano definido no artigo anterior, serão definidas como ruas ou avenidas,



PREFEITURA MUNICIPAL DE PIRASSUNUNGA
Estado de São Paulo
SECRETARIA MUNICIPAL DE ADMINISTRAÇÃO



observadas as larguras mínimas especificadas na Lei Complementar de parcelamento do solo vigente.

Art. 3º Na aprovação de propostas para estudos do parcelamento do solo urbano, as áreas deverão ser contíguas às já urbanizadas, de modo a elidir custos da municipalidade com a extensão da infra-estrutura.


Art. 4º A área do Perímetro Urbano é de **3.759.011,99 m²**.

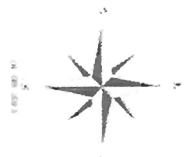
Art. 5º Esta Lei Complementar entra em vigor na data de sua publicação, revogadas as disposições em contrário, especialmente a Lei Municipal nº 1.971, de 29 de junho de 1989.

Pirassununga, 28 de novembro de 2013.


- CRISTINA APARECIDA BATISTA -
Prefeita Municipal

Publicada na Portaria.
Data supra.


DANIEL CASPAR.
Secretário Municipal de Administração.
dag/.



Muni. 05/2015 de 14/05/2015
Assessoria Jurídica
Diretoria de Planejamento e Desenvolvimento Urbano
Diretoria de Engenharia e Obras
Data de Emissão: 14/05/2015
Página: 1

Comunidade: Cachoeira de Emas - 15131
15131
15131
15131